









































Datum	Releasebeschreibung	technisch machbar	genehmigt durch IFIS	Version	Zeitplan	Initiant	Status	erledigt am
11.06.12	Zeigerhilfe und Liste bei grossen Polteransammlungen			1.6.5.0	Juli 2012	ERFA 2012	erledigt	16.08.2012
11.06.12	Polter kopieren für Neuerfassung			1.6.5.0	Juli 2012	ERFA 2012	erledigt	16.08.2012
11.06.12	Farberweiterung Polter			1.6.5.0	Juli 2012	ERFA 2012	erledigt	16.08.2012
11.06.12	Datenerweiterung: 2 zusätzliche Spalten für ORG			1.6.5.0	Juli 2012	ERFA 2012	erledigt	16.08.2012
11.06.12	Umbenennung Spaltenübersicht			1.6.5.0	Juli 2012	ERFA 2012	erledigt	16.08.2012
11.06.12	Verhinderung einer Erfassung mit ungenügenden Sichtrechten			1.6.4.0	Juni 2012	ERFA 2012	erledigt	14.06.2012
11.06.12	Attachments für Ziel- und Quellorganisation sichtbar machen			1.6.4.0	Juni 2012	ERFA 2012	erledigt	14.06.2012
17.03.11	Die Einführung eines Strasseninformations-Layer beinhaltet: <ul style="list-style-type: none"> • Verkehrshinweise anzeigen • Darstellung der Lieferadressen 			1.6.4.0	Herbst 2011	ERFA 10/11	erledigt	01.12.2011
17.03.11	Anlieferscheine / Lieferscheine an Polter anhängen (File Attachments)			1.6.3.0	Juni 2011	ERFA 2011	erledigt	22.06.2011
17.03.11	Zusätzliche Spalten für ORG			1.6.2.0	Juni 2011	ERFA 2011	erledigt	27.04.2011
17.03.11	Broadcast-Info			1.6.2.0	Juni 2011	ERFA 2011	erledigt	27.04.2011
01.12.10	Anbindung an den Deconapos-Server: <ul style="list-style-type: none"> • Versand von Meldungen, Polterlisten und vorgefertigten Lieferscheinen an die mobilen Ressourcen. • Ressouceverwaltung: Statusanzeige und Fahrzeugortung <p>Diese Anbindung an den Deconapos-Server ist optional verfügbar und kostenpflichtig. Die Verrechnung erfolgt durch die Decotask GmbH.</p>			1.6.2.0	Winter 2011	ERFA 2010	erledigt	17.03.2011
22.12.10	Es wurde eine zusätzliche Checkbox ‚Bildausschnitt‘ in die Suchparameterliste eingebaut. Ist der Haken in der Box gesetzt, werden nur die Polter innerhalb des aktuell dargestellten Bildausschnittes aufgerufen.			1.6.1.0	Winter 2011	T. Leuzinger	erledigt	22.12.2010
13.12.10	Zusätzliches Kartenmaterial 1:100'000 und 1:1'000'000			1.6.1.0	Winter 2011	T. Leuzinger	erledigt	22.12.2010
13.12.10	Die Polter sollen künftig wieder in der Detailansicht angezeigt werden und mutierbar sein. Zur Info: die Polterdetails können auch mit der rechten Maustaste in der Kartenansicht dargestellt werden. Dazu zuerst den Polter anwählen.			1.6.1.0	Winter 2011	T. Leuzinger	erledigt	22.12.2010
23.09.10	Die Polxess Applikation wird es künftig als Office und als Mobile (für LKW) Ausführung geben			1.6.0.0	Herbst 2010	ERFA 2010	erledigt	27.11.2010
23.09.10	Einstellbare Labelgrössen			1.6.0.0	Herbst 2010	ERFA 2010	erledigt	27.11.2010
23.09.10	Die Schriftgrösse beim Ausdruck verkleinern für Mehrinformationen auf den Reports			1.6.0.0	Herbst 2010	Beat Riget	erledigt	27.11.2010
23.09.10	Erweiterung Import / Export von Polterdaten <ul style="list-style-type: none"> ❖ konfigurierbarer CSV Export <ul style="list-style-type: none"> • Spalten können in Menge und Reihenfolge definiert werden. • Export von Spaltenbezeichnungen als erste CSV Zeile bei Bedarf 			1.6.0.0	Herbst 2010	ERFA 2010	erledigt	27.11.2010

	<p>möglich</p> <ul style="list-style-type: none"> • Exportkonfiguration speicherbar <p>❖ konfigurierbarer CSV Import</p> <ul style="list-style-type: none"> • Zuweisung von Spalten eines Import CSV zu Entsprechungen in Polxess aufgrund der Reihenfolge • Zuweisung von Spalten eines Import CSV zu Entsprechungen in Polxess aufgrund vorhandener Spaltenbezeichnungen im CSV • Importkonfiguration speicherbar • Daten ohne Polternummer werden beim Import als neu erfasste Polter aufgenommen. Weitere manuelle Änderungen können noch gemacht werden. Polter werden beim Speichern erfasst und erhalten neue Polternummer • Updates auf Polter möglich, wenn die importierte Liste über gültige Polternummern verfügt. Entsprechende Polter werden vom Server zuerst hochgeladen und dann mit den importierten Daten überschrieben. Änderungen können auch manuell noch vorgenommen werden. Importierte Mengenänderungen werden immer als Restmengen verarbeitet. 							
23.09.10	Wegfall der Auftragsverwaltung in PolxessOffice			1.6.0.0	Herbst 2010	ERFA 2010	erledigt	27.11.2010